

VERFAHRENSVERMERKE

7. ÄNDERUNG DES FLÄCHENNUTZUNGSPLANS DER STADT HOLLFELD


MASSTAB:
FASSUNG:

M 1:5000
18.01.1996

1) Der Stadtrat der Stadt Hollfeld hat in der Sitzung vom 16.01.1996 beschlossen, den Flächennutzungsplan zu ändern. Der Beschluß wurde am 18.01.1996 ortsüblich bekannt gemacht.

Der Entwurf der 7. Änderung des Flächennutzungsplans in der Fassung vom 18.01.1996 wurde mit dem Erläuterungsbericht gemäß § 3 Abs. 2 BauGB in der Zeit vom 15.02.1996 bis 18.02.1996 öffentlich ausgelegt.

Hollfeld, den 13.03.1996



Pirkelmann
Pirkelmann, Erster Bürgermeister

2) Der Stadtrat der Stadt Hollfeld hat mit Beschluß vom 30.04.1996 die 7. Änderung des Flächennutzungsplans gemäß § 5 BauGB in der Fassung vom 18.01.1996 festgestellt.

Hollfeld, den 02.05.1996



Pirkelmann
Pirkelmann, Erster Bürgermeister

3) Das Landratsamt Bayreuth hat die 7. Änderung des Flächennutzungsplans gemäß § 6 BauGB mit Bescheid vom 13.05.96... Nr. 5/51 - 610/20 genehmigt.

Hollfeld, den 21.05.1996



Pirkelmann
Pirkelmann, Erster Bürgermeister

4) Die Genehmigung wurde am 23.05.1996 gemäß § 6 Abs. 5 BauGB ortsüblich bekannt gemacht.

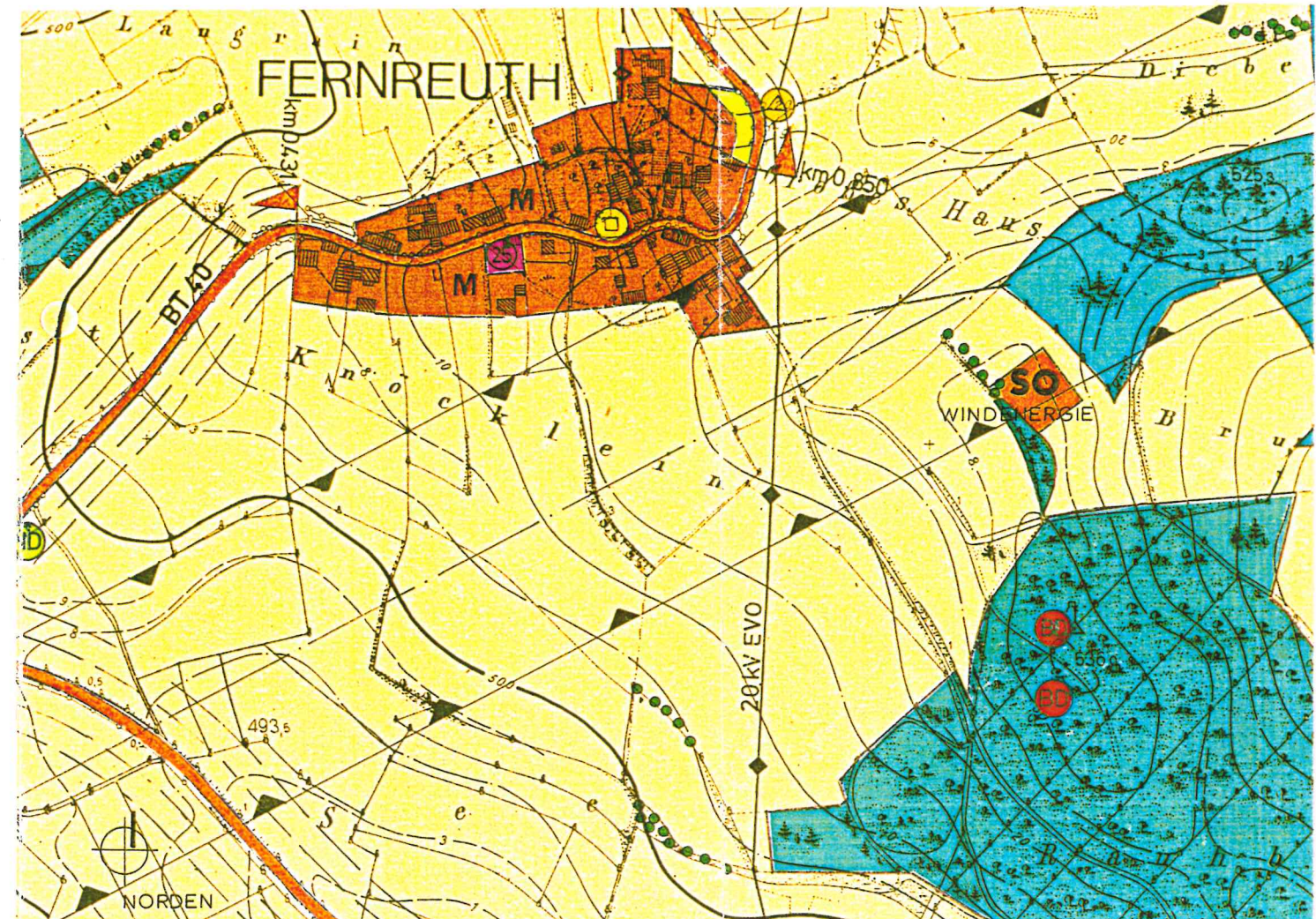
Die Flächennutzungsplan-Änderung ist damit wirksam.

Auf die Rechtsfolgen des §§ 214 und 215 BauGB ist hingewiesen worden.

Hollfeld, den 24.05.1996



Pirkelmann
Pirkelmann, Erster Bürgermeister



ZEICHENERKLÄRUNG:




WINDENERGIE

Sondergebiet mit Zweckbestimmung:
Gebiet für Anlagen für Windenergie
nach § 11 Abs. 2 BauNVO



Gemischte Bauflächen



Flächen für die Landwirtschaft



Flächen für Wald


VERFAHRENSTRÄGER:

STADT HOLLFELD

96142 HOLLFELD - MARIENPLATZ 18 - 09274/980-0

LANDKREIS BAYREUTH - REG.BEZ. OBERFRANKEN

ARCHITEKT:



GEORG SCHILLING

DIPL.ING.(FH) ARCHITEKT
AM WEIHERER WEG 3
96142 HOLLFELD - 09274 8357

Hollfeld, 18.01.96

