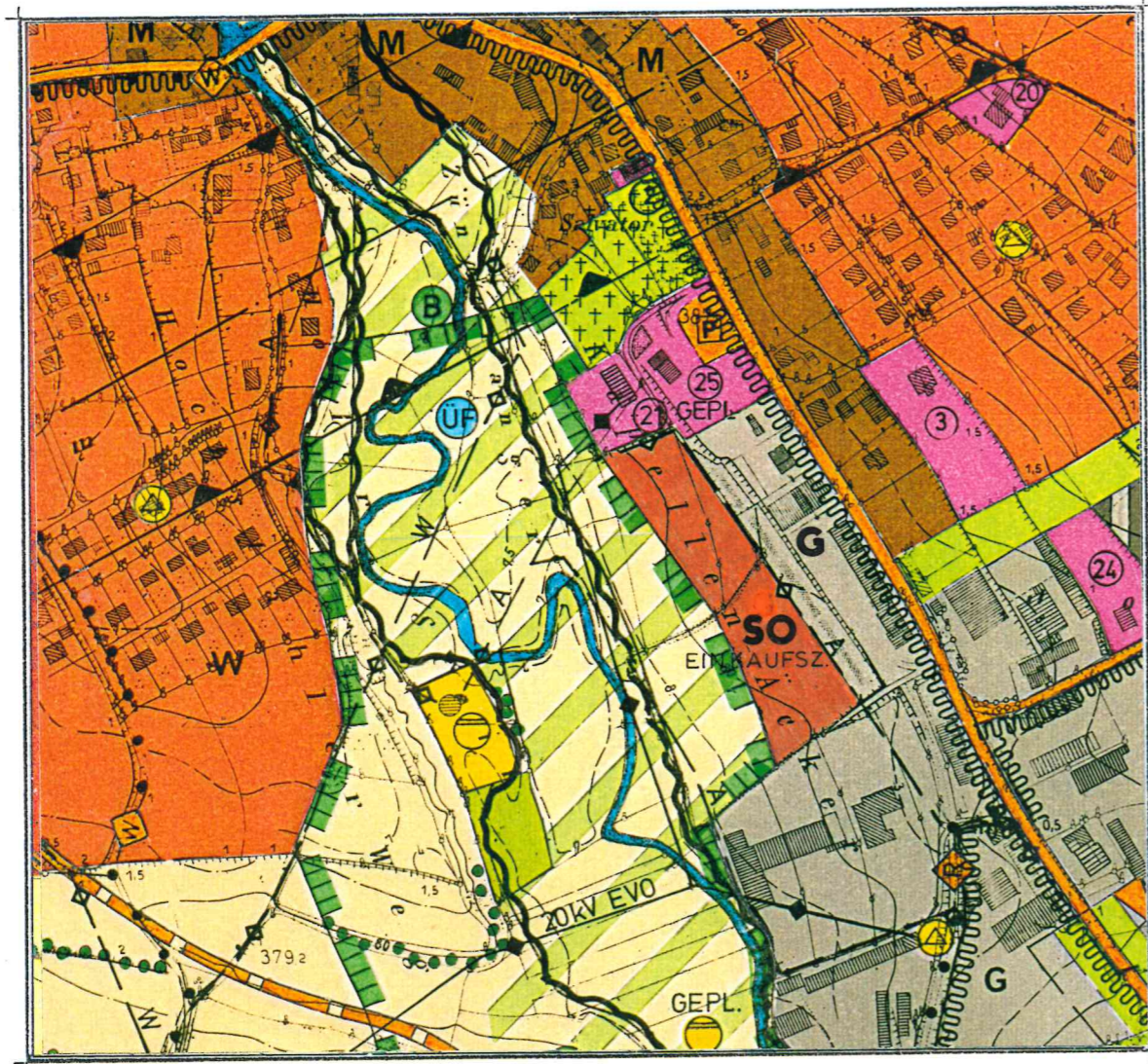








6. ÄNDERUNG DES FLÄCHENNUTZUNGSPLANS DER STADT HOLLFELD




ZEICHENERKLÄRUNG :

	Sondergebiet mit Zweckbestimmung
	Gebiet für das Einkaufszentrum
	Gewerbliche Bauflächen
	Gemischte Bauflächen
	Wohnbaufläche
	Flächen für die Landwirtschaft mit besonderer Bedeutung für das Orts- und Landschaftsbild

VERFAHRENSVERMERKE

Der Gemeinderat hat am 08.11.1994 beschlossen, den Flächennutzungsplan zu ändern. Dieser Beschluß wurde am 17.11.1994 ortsüblich bekannt gemacht.

Der Entwurf der 6. Änderung des Flächennutzungsplanes in der Fassung vom 20.06.95 wurde mit Erläuterungsbericht gemäß § 3 Abs. 2 BauGB in der Zeit vom 07.08.1995 bis 08.09.1995 öffentlich ausgelegt.



Hollfeld, den 11.09.1995
Datum

Rischmann
Bürgermeister


Die Gemeinde hat mit Gemeinderatsbeschluß vom 30.01.1996 die 6. Änderung des Flächennutzungsplans gemäß § 5 BauGB in der Fassung vom 20.06.1995 festgestellt.



Hollfeld, den 31.01.1996
Datum

Rischmann
Bürgermeister

Das Landratsamt Bayreuth ~~Die Regierung von Oberfranken~~ hat die 6. Änderung des Flächenutzungsplanes gemäß § 6 BauGB genehmigt. Siehe hierzu Bescheid des Landratsamtes Bayreuth vom 16.02.1996 Nr. 5/51-610/20.



Hollfeld, den 22.02.1996
Datum

Rischmann
Bürgermeister

Die Genehmigung wurde am 26. Feb. 1996 gemäß § 6 Abs. 5 BauGB ortsüblich bekannt gemacht. Die Flächennutzungsplan-Änderung ist damit wirksam. Auf die Rechtsfolgen der §§ 214 + 215 BauGB ist hingewiesen worden.



Hollfeld, den 27. Feb. 1996
Datum

Rischmann
Bürgermeister

Hollfeld, den 20.06.1995

ARCHITEKT : MICHAEL STAUDT, HOLLFELD

