


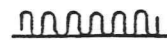
NORD



M A S S T A B
1:5000

ERSTE
Ä N D E R U N G - D E S
F L Ä C H E N -
N U T Z U N G S P L A N E S
S T A D T : H O L L F E L D
L A N D K R E I S : B A Y R E U T H
R E G - B E Z I R K : O B E R F R A N K E N

ZEICHENERKLÄRUNG



Grenze
Wasserschutzzone



Grenze
Landschaftsschutzgebiet

Der Stadtrat hat am 15. Jan. 1991 die Änderung des Flächennutzungsplans beschlossen. Der Aufstellungsbeschluss wurde am 24. Jan. 1991 ortsüblich bekannt gemacht.

Der Entwurf der Änderung in der Fassung vom 27. Feb. 1991 wurde mit dem Erläuterungsbericht gemäss § 2A ABS, 6 BBAUG in der Zeit vom 11. APRIL 1991 bis 13. MAI 1991 öffentlich ausgelegt.




Hollfeld, den 15. MAI 1991.
R. Rischmann
1. Bürgermeister

Die Stadt hat mit Beschluss des Stadtrates vom 30. MÄRZ 1993 die Änderung gemäss § 5 BBAUG in der Fassung vom 27. FEB. 1991 festgestellt.



Hollfeld, den 31. MÄRZ 1993
R. Rischmann
1. Bürgermeister

Die Regierung von Oberfranken hat die Änderung des Flächennutzungsplanes mit Bescheid vom 23. JUNI 1993 gemäss § 6 BBAUG in Verbindung mit § 233 ABS. 4 BBAUG genehmigt.



Regierung von Oberfranken
Bayreuth, den 23. JUNI 1993

Die Genehmigung der Änderung des Flächennutzungsplanes wurde am 06. Juli 1993 gemäss § 6 ABS. 5 BBAUG ortsüblich bekannt gemacht.

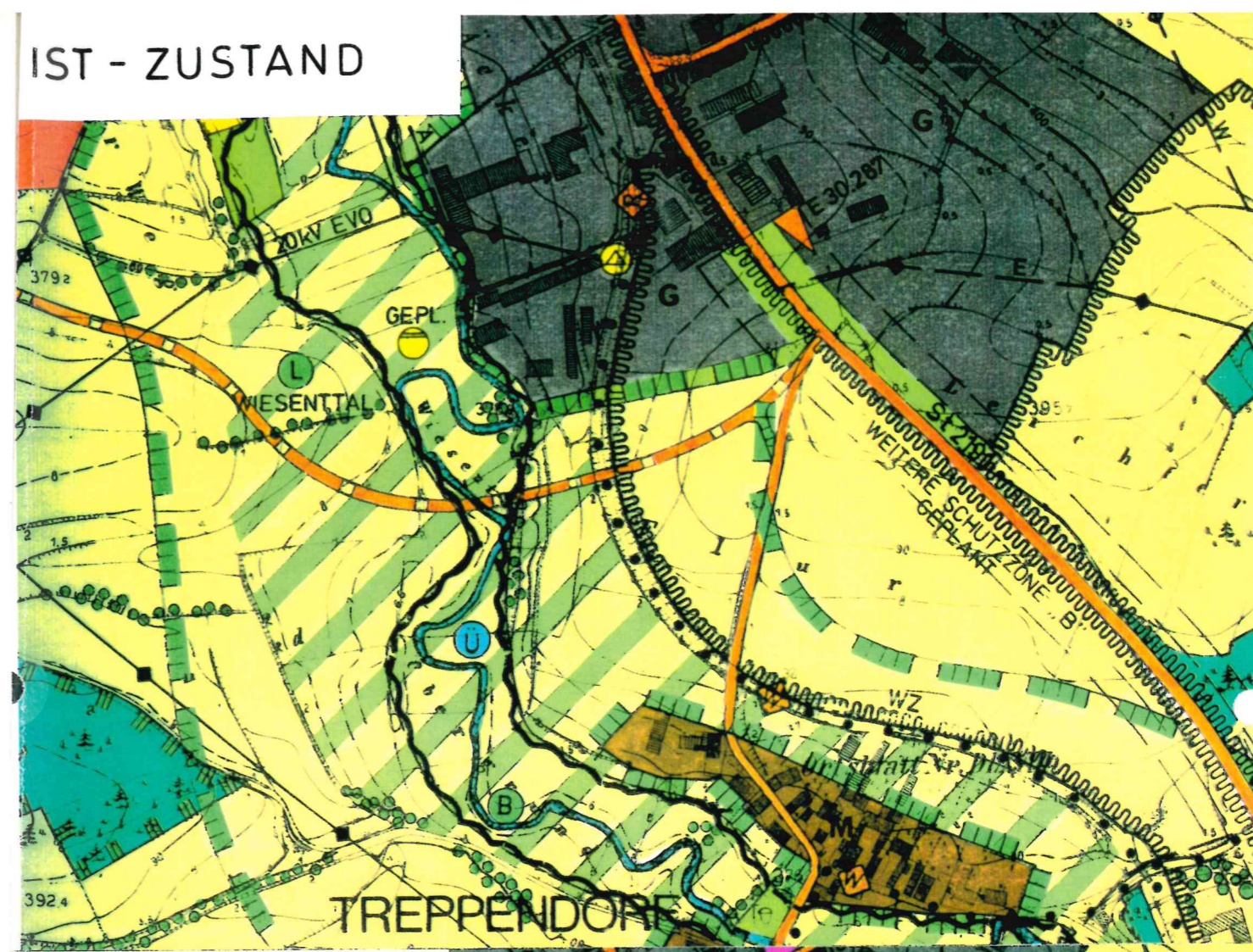
Die Änderung mit Erläuterungsbericht wird seit diesem Tag zu den üblichen Dienststunden im Rathaus zu jedermanns Einsicht bereitgehalten und über dessen Inhalt auf Verlangen Auskunft gegeben.

Die Änderung des Flächennutzungsplanes ist damit wirksam. Auf die Rechtsfolgen des § 155 A BBAUG ist hingewiesen worden.

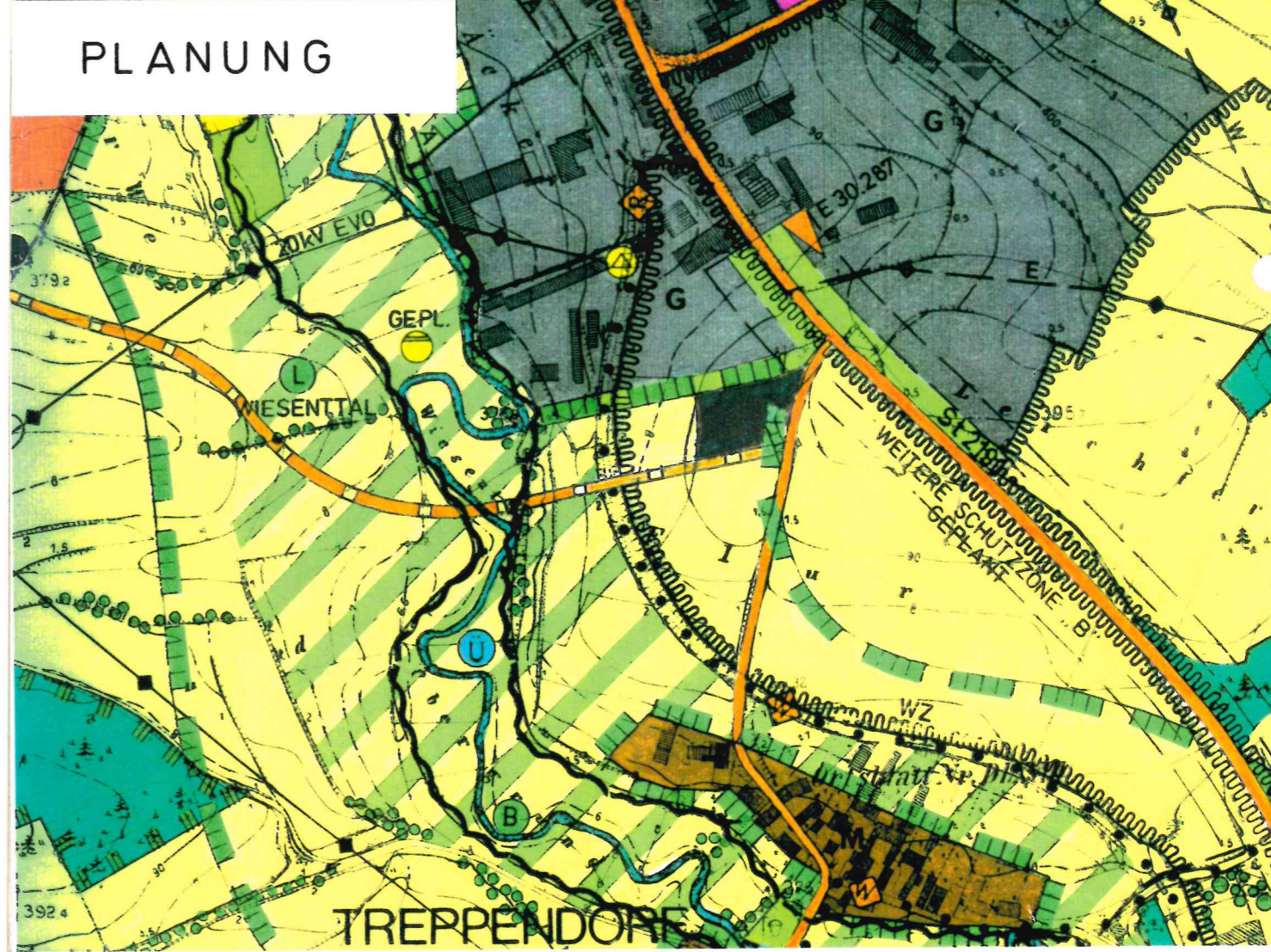


Hollfeld, den 07. Juli 1993
R. Rischmann
1. Bürgermeister

IST - ZUSTAND



PLANUNG



GEZ.		
GEPR.		
GEAND.	ANLASS	VON

ARCHITEKTEN

FRANZ NEUNER
HARTMUT SCHMIDT
8607 HOLLFELD
TELEFON 09274/228

DATUM

27. FEB. 1991