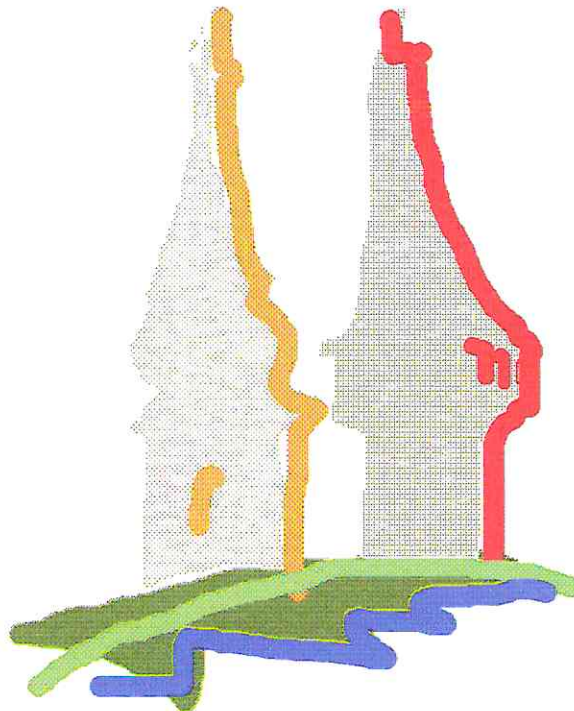


12. ÄNDERUNG DES FLÄCHENNUTZUNGSPLANS DER
STADT HOLLFELD
STADT HOLLFELD - OT TREPPENDORF

VERFAHRENSVERMERKE
AUSSCHNITT AUS DEM FLÄCHENNUTZUNGSPLAN M 1: 5000
12. ÄNDERUNG DES FLÄCHENNUTZUNGSPLAN M 1: 5000

F A S S U N G : 28.04.2000

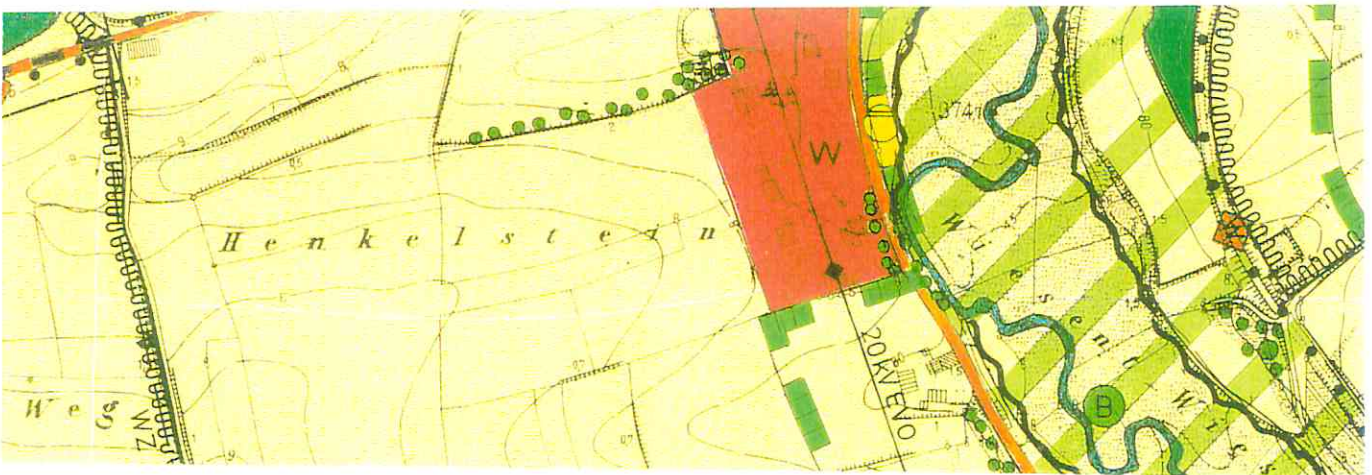
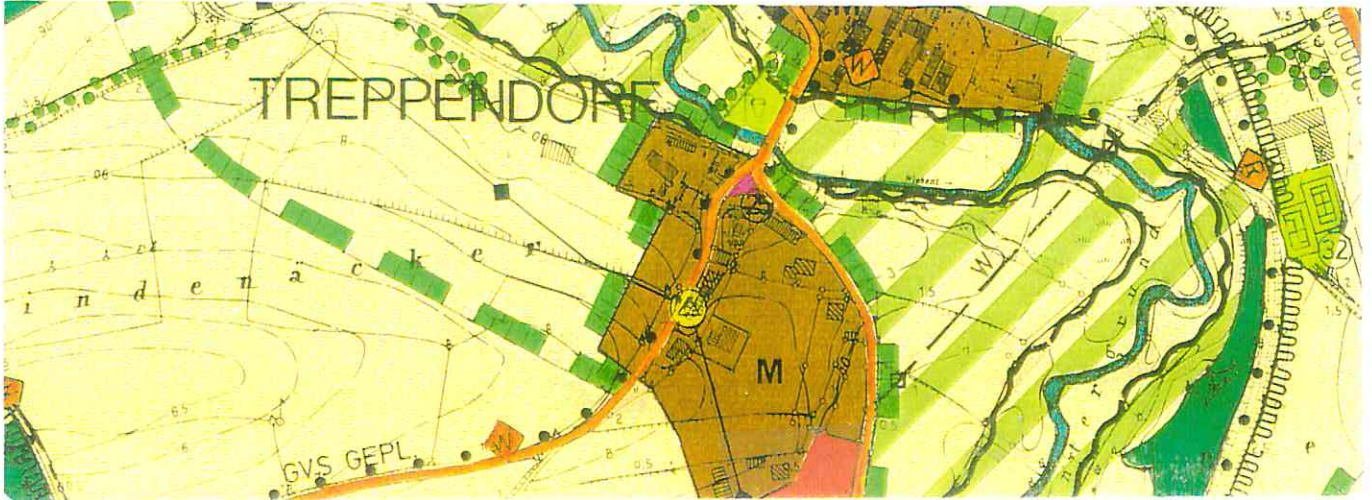
STADT HOLLFELD
MARIENPLATZ 18 - 96142 HOLLFELD
LANDKREIS BAYREUTH - REG.-BEZ. OBERFRANKEN



AUSSCHNITT AUS DEM FLÄCHENNUTZUNGSPLANS DER STADT HOLLFELD

MASSTAB:
FASSUNG:

M 1:5000
28.4.2000



ZEICHENERKLÄRUNG:



Wohnbauflächen



gemischte Bauflächen



Flächen für die Landwirtschaft


VERFAHRENSTRÄGER:

STADT HOLLFELD

96142 HOLLFELD - MARIENPLATZ 18 - 09274/980-0


LANDKREIS BAYREUTH - REG.BEZ. OBERFRANKEN

PLANUNG:



GEORG SCHILLING
DIPL. ING. FH ARCHITEKT
96142 HOLLFELD - NELKENSTRASSE 11
TEL 09274 94303 FAX 94304

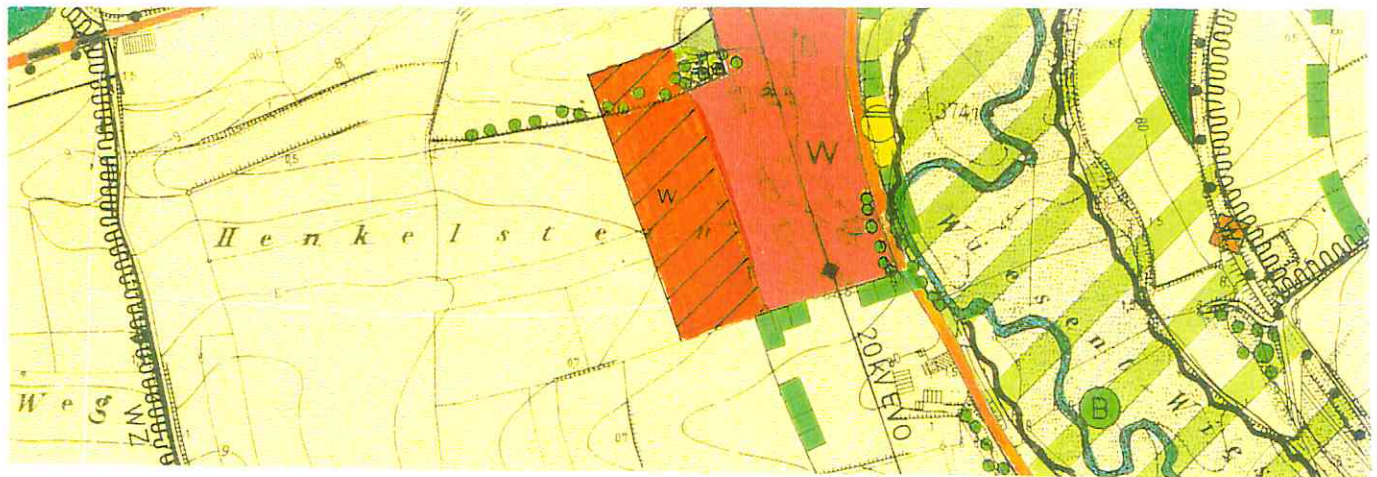
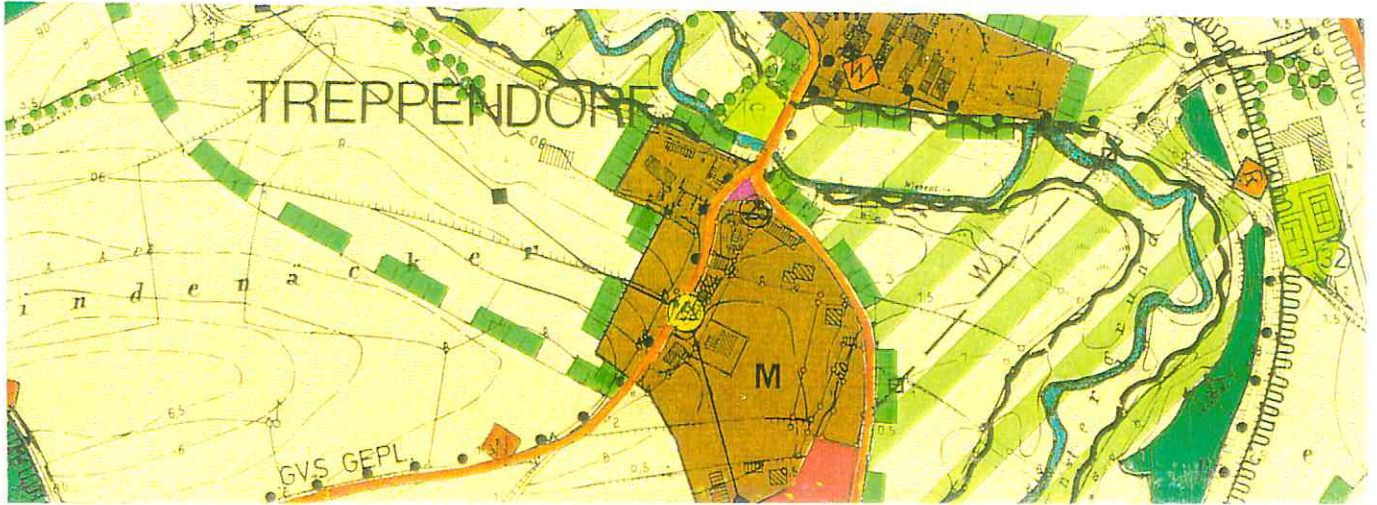
Hollfeld, 28.04.2000



12. ÄNDERUNG DES FLÄCHENNUTZUNGSPLANS DER STADT HOLLFELD

MASSTAB:
FASSUNG:


M 1:5000
28.4.2000



ZEICHENERKLÄRUNG:



Wohnbauflächen



gemischte Bauflächen



Flächen für die Landwirtschaft


VERFAHRENSTRÄGER:

STADT HOLLFELD

96142 HOLLFELD - MARIENPLATZ 18 - 09274/980-0

LANDKREIS BAYREUTH - REG.BEZ. OBERFRANKEN

PLANUNG:



GEORG SCHILLING
DIPL. ING. FH ARCHITEKT
96142 HOLLFELD - NELKENSTRASSE 11
TEL 09274 94303 FAX 09274 94304

Hollfeld, 28.04.2000



VERFAHRENSVERMERKE

1. Der Stadtrat der Stadt Hollfeld hat in der Sitzung vom 22.02.2000 beschlossen, den Flächennutzungsplan zu ändern. Der Beschluß wurde am 24.02.2000 ortsüblich bekannt gemacht.

Der Entwurf der 12. Änderung des Flächennutzungsplans in der Fassung vom 28.04.2000 wurde mit dem Erläuterungsbericht gemäß § 3 Abs. 2 BauGB in der Zeit vom 12.05.2000 bis 13.06.2000 öffentlich ausgelegt.

Hollfeld, 14.06.2000



Pirkelmann
Pirkelmann, Erster Bürgermeister

2. Der Stadtrat der Stadt Hollfeld hat mit Beschluß vom 27.06.2000 die 12. Änderung des Flächennutzungsplans gemäß § 5 BauGB in der Fassung vom 28.09.2000 festgestellt.


Hollfeld, 28.06.2000



Pirkelmann
Pirkelmann, Erster Bürgermeister

3. Das Landratsamt Bayreuth hat die 12. Änderung des Flächennutzungsplans gemäß § 6 BauGB mit Bescheid vom 24.07.2000 Nr. ...J. / 51-610/20..... genehmigt.

Hollfeld, 25.07.2000



Pirkelmann
Pirkelmann, Erster Bürgermeister

4. Die Genehmigung wurde am 27.07.2000 gemäß § 6 Abs. 5 BauGB ortsüblich bekannt gemacht.

Die Flächennutzungsplan-Änderung ist damit wirksam.

Auf die Rechtsfolgen des §§ 214 und 215 BauGB ist hingewiesen worden.

Hollfeld, 28.07.2000



Pirkelmann
Pirkelmann, Erster Bürgermeister