

VERFAHRENSVERMERKE

10. ÄNDERUNG DES FLÄCHENNUTZUNGSPLANS DER STADT HOLLFELD

MASSTAB: M 1:5000
 FASSUNG: 26.03.1999

1. Der Stadtrat der Stadt Hollfeld hat in der Sitzung vom 02.03.1999 beschlossen, den Flächennutzungsplan zu ändern. Der Beschluß wurde am 08.03.1999 ortsüblich bekannt gemacht.

Der Entwurf der 10. Änderung des Flächennutzungsplans in der Fassung vom 26.03.1999 wurde mit dem Erläuterungsbericht gemäß § 3 Abs. 2 BauGB in der Zeit vom 26.04.1999 bis 28.05.1999 öffentlich ausgelegt.

Hollfeld, 31.05.1999



Pirkelmann

Pirkelmann, Erster Bürgermeister

2. Der Stadtrat der Stadt Hollfeld hat mit Beschluß vom 29.06.1999 die 10. Änderung des Flächennutzungsplans gemäß § 5 BauGB in der Fassung vom 26.03.1999 festgestellt.

Hollfeld, 30.06.1999




Pirkelmann

Pirkelmann, Erster Bürgermeister

3. Das Landratsamt Bayreuth hat die 10. Änderung des Flächennutzungsplans gemäß § 6 BauGB mit Bescheid vom 29.07.1999 Nr. 5/51-610/20 genehmigt.

Hollfeld, 06.08.1999



Pirkelmann

Pirkelmann, Erster Bürgermeister

4. Die Genehmigung wurde am 10.08.1999 gemäß § 6 Abs. 5 BauGB ortsüblich bekannt gemacht.

Die Flächennutzungsplan-Änderung ist damit wirksam.

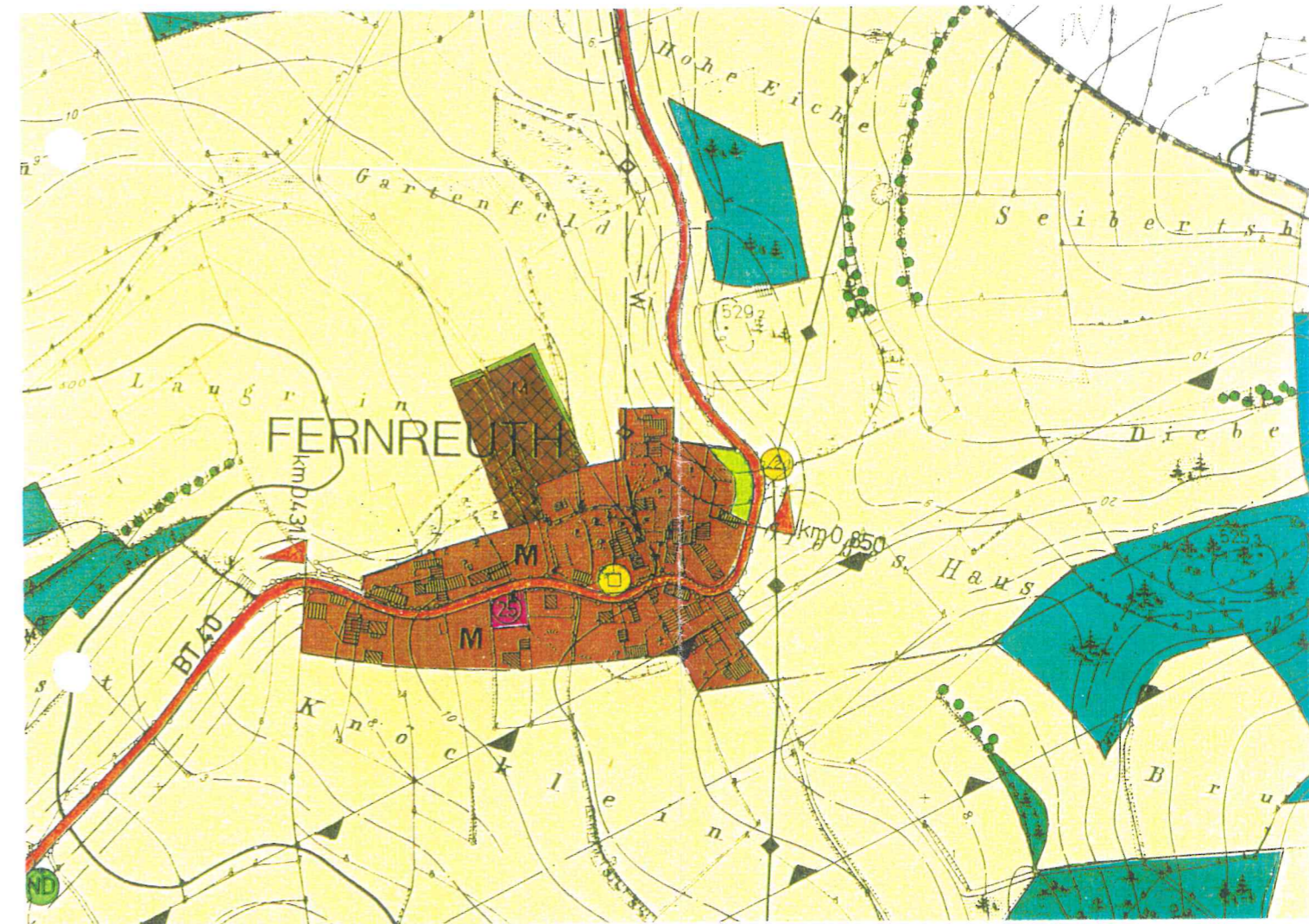
Auf die Rechtsfolgen des §§ 214 und 215 BauGB ist hingewiesen worden.

Hollfeld, 11.08.1999



Pirkelmann

Pirkelmann, Erster Bürgermeister




ZEICHENERKLÄRUNG:



Gemischte Bauflächen



Flächen für die Landwirtschaft



Flächen für Wald


VERFAHRENSTRÄGER:

STADT HOLLFELD

96142 HOLLFELD - MARIENPLATZ 18 - 09274/980-0

LANDKREIS BAYREUTH - REG.BEZ. OBERFRANKEN

PLANUNG:



GEORG SCHILLING
 DIPL. ING. FH ARCHITEKT
 96142 HOLLFELD, CHELKENSTRASSE 11
 TEL 09274 94303 FAX 94304

Hollfeld, 26.03.1999

