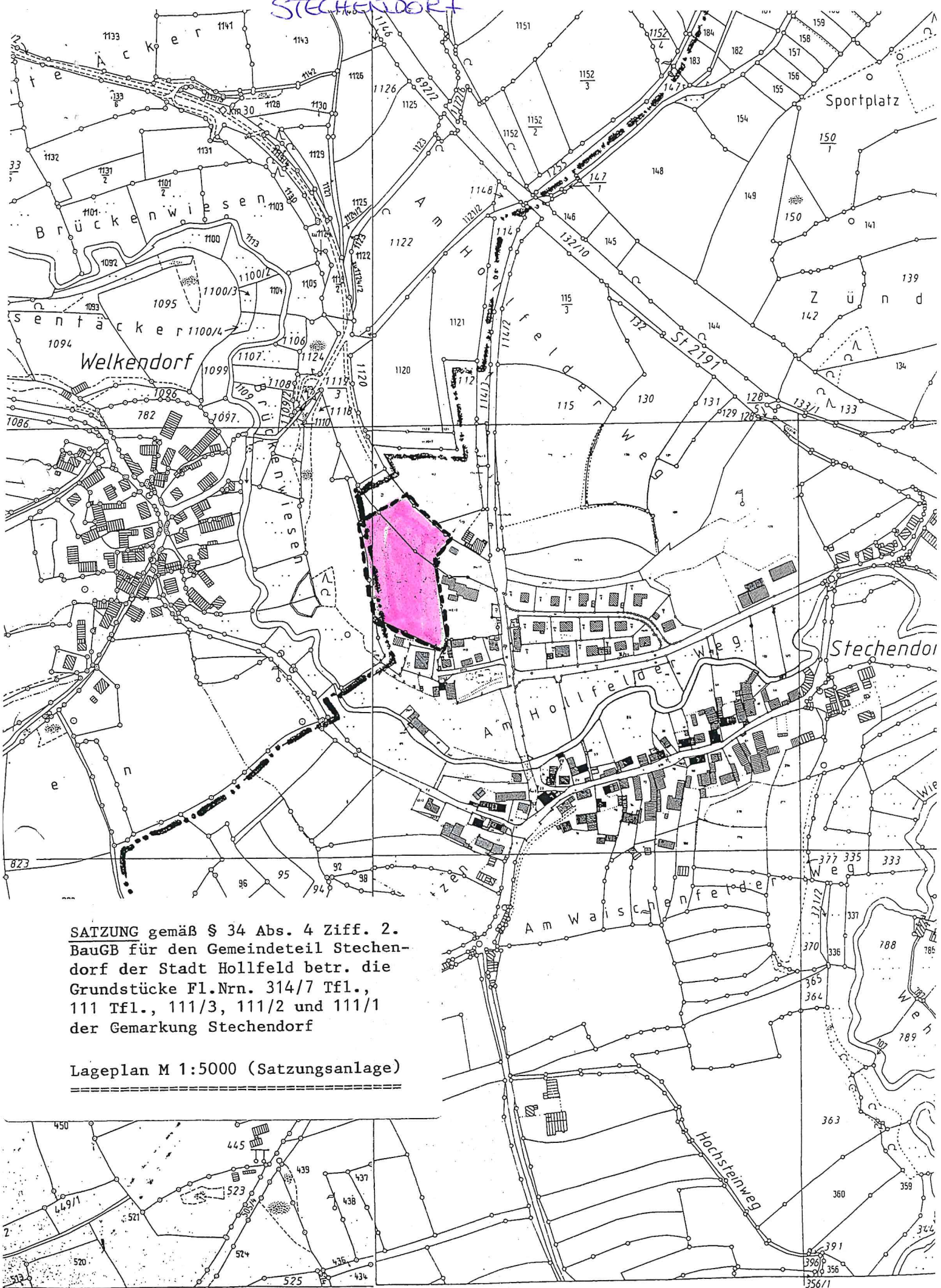


STECHENDORF



SATZUNG gemäß § 34 Abs. 4 Ziff. 2.
BauGB für den Gemeindeteil Stechendorf
der Stadt Hollfeld betr. die
Grundstücke Fl.Nrn. 314/7 Tfl.,
111 Tfl., 111/3, 111/2 und 111/1
der Gemarkung Stechendorf

Lageplan M 1:5000 (Satzungsanlage)

Auf Grund des § 34 Abs. 4 Ziff. 2. des Baugesetzbuches (BauGB) i.V.m. Art. 23 der Gemeindeordnung für den Freistaat Bayern (GO) hat der Stadtrat der Stadt Hollfeld in seiner Sitzung am 07. März 1995 folgende Satzung für den Gemeindeteil Stechendorf der Stadt Hollfeld betr. die Grundstücke Fl.Nrn. 314/7 Tfl., 111 Tfl., 111/3, 111/2 und 111/1 der Gemarkung Stechendorf beschlossen:

Satzung

§ 1

Die Grenzen des im Zusammenhang bebauten Ortsteiles werden gemäß der im beigefügten Lageplan ersichtlichen Darstellung festgelegt. Der Lageplan ist Bestandteil dieser Satzung.

§ 2


Innerhalb der in § 1 festgelegten Grenzen richtet sich die planungsrechtliche Zulässigkeit von Bauvorhaben (§ 29 BauGB) nach § 34 BauGB. Soweit für das Gebiet des gemäß § 1 festgelegten Innenbereiches eine rechtsverbindliche Bauleitplanung vorliegt oder nach Inkrafttreten der Satzung ein Bebauungsplan aufgestellt wird, richtet sich die planungsrechtliche Zulässigkeit von Vorhaben nach § 30 BauGB.

§ 3

Diese Satzung tritt mit dem Tage ihrer amtlichen Bekanntmachung in Kraft.

Hollfeld, den 17. März 1995

STADT HOLLFELD



Pirkelmann
Erster Bürgermeister



Die Satzung wurde ab 21. März 1995 öffentlich zur Einsichtnahme aufgelegt. Hierauf wurde durch Anschlag an den Gemeindetafeln hingewiesen. Die Anschläge wurden am 21. März 1995 angeheftet und am 24. April 1995 wieder entfernt.

Hollfeld, den 25. April 1995

STADT HOLLFELD


Pirkelmann
Erster Bürgermeister



SATZUNG gemäß § 34 Abs. 4 Ziff. 2.
BauGB für den Gemeindeteil Stechendorf der Stadt Hollfeld betr. die
Grundstücke Fl.Nrn. 314/7 Tfl.,
111 Tfl., 111/3, 111/2 und 111/1
der Gemarkung Stechendorf

Lageplan M 1:1000 (Satzungsanlage)

